

Les différentes langues :

- Allemand
- Anglais
- Arabe
- Bengali
- Espagnol
- Français
- Hindi
- Mandarin
- Portugais
- Russe

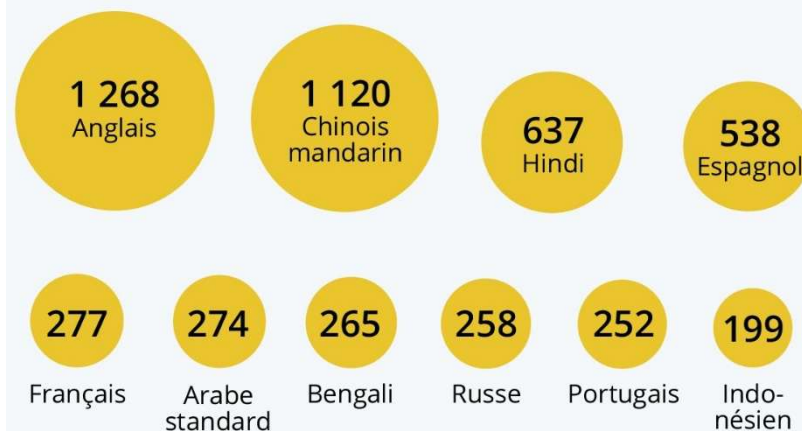
Création : Actualitix.com

© Groupe ARTICQUE Solutions - 2012

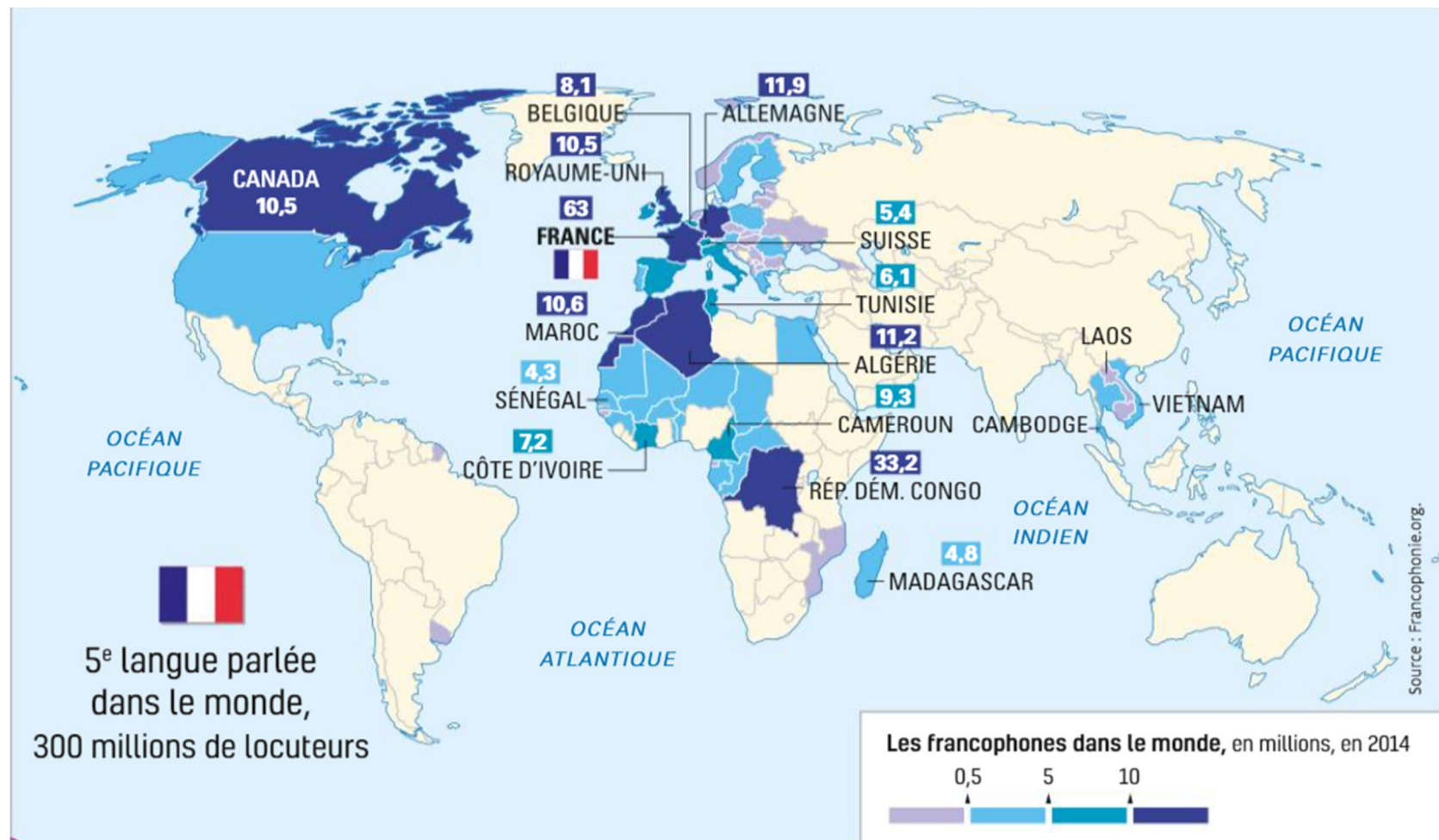
Les langues les plus parlées dans le monde

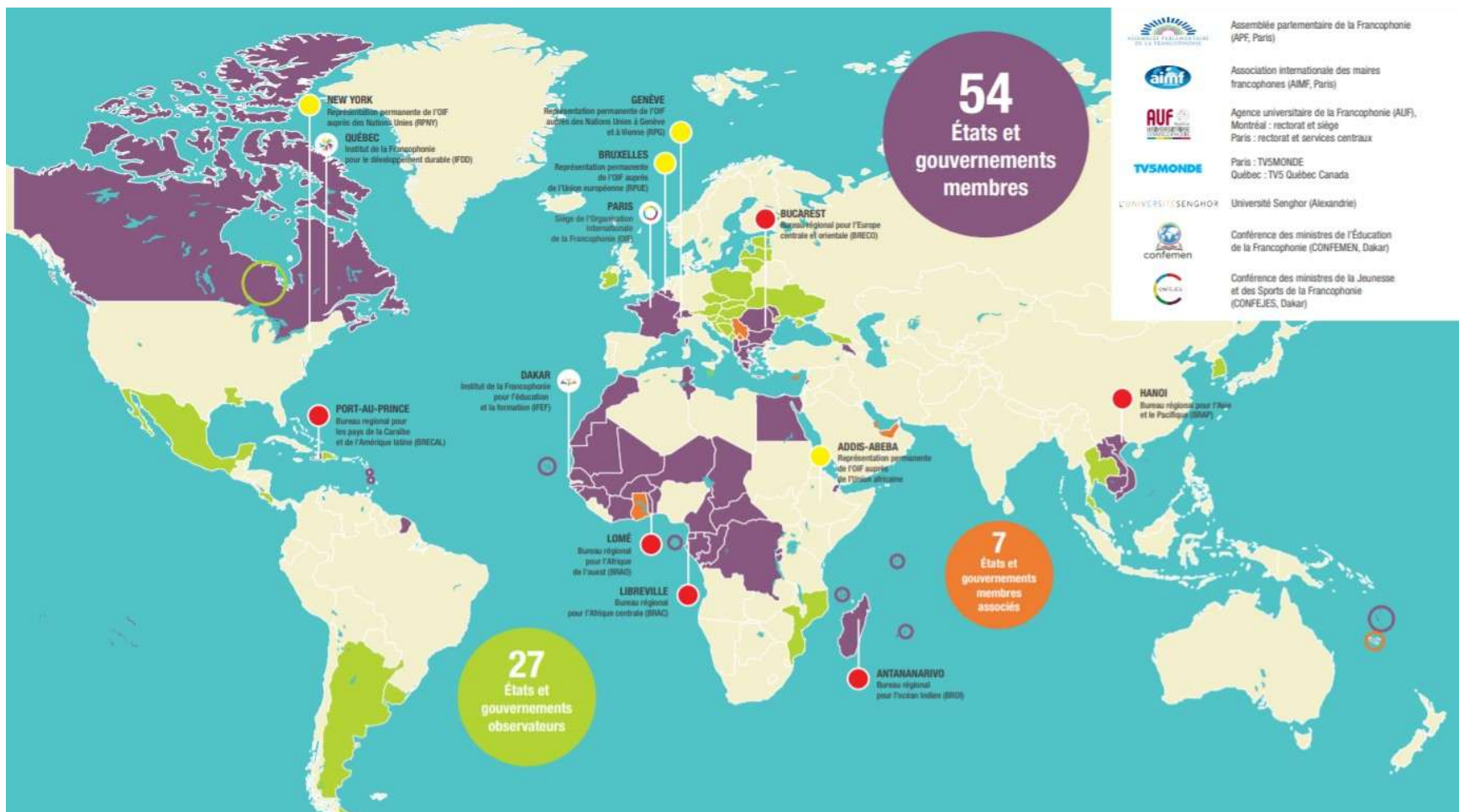


Classement des langues par nombre total de locuteurs dans le monde en 2020, en millions *



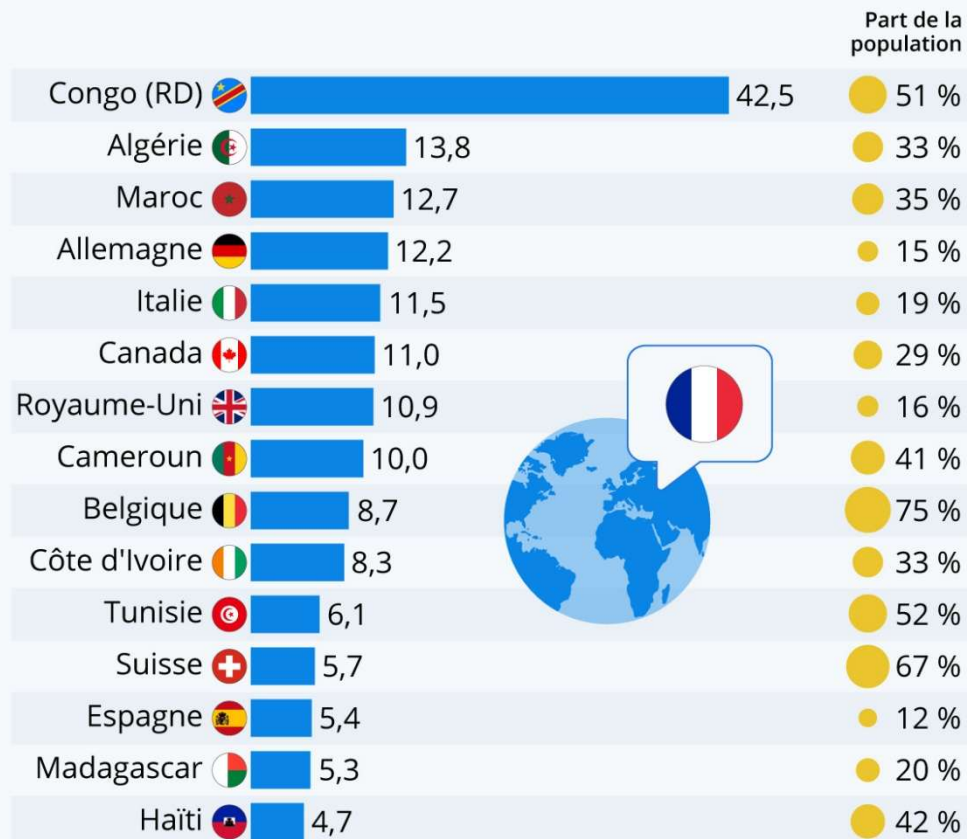
* langue maternelle et langue seconde.
Source : Ethnologue





Les pays qui comptent le plus de francophones

Classement des pays (hors France) selon le nombre total de locuteurs du français, en millions *

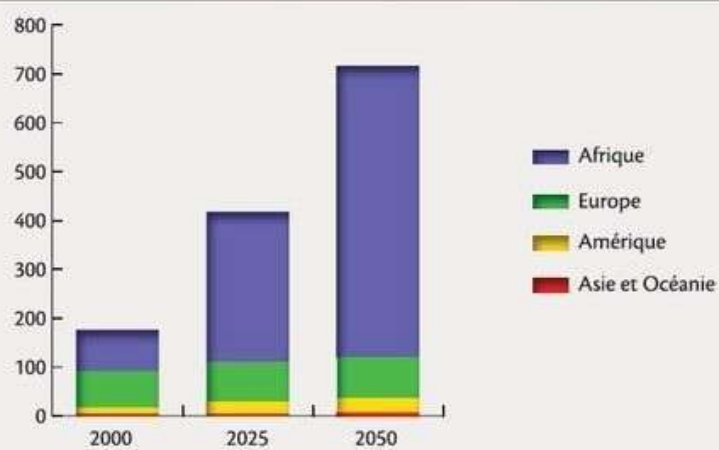


* Locuteurs : ensemble des individus qui maîtrisent la langue, mais qui n'en font pas forcément un usage quotidien. Données de 2018.

Source : Organisation internationale de la francophonie



ESTIMATIONS DES EFFECTIFS (EN MILLIONS) DES FRANCOPHONES
PAR CONTINENT, 2000-2050



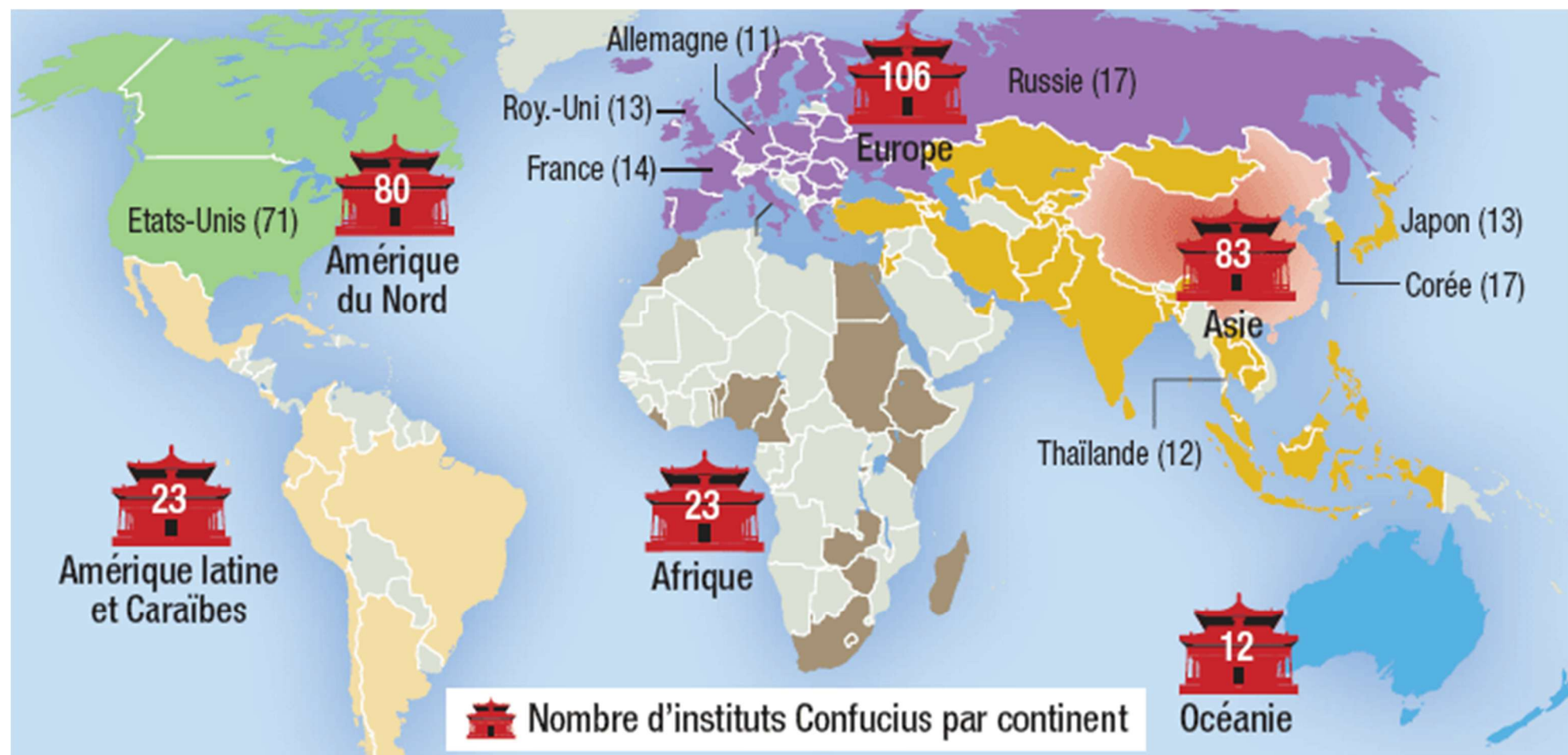
Source : World Population Prospects : The 2008 Revision Population Database, <http://esa.un.org/unpp/>.





La diaspora chinoise dans le monde





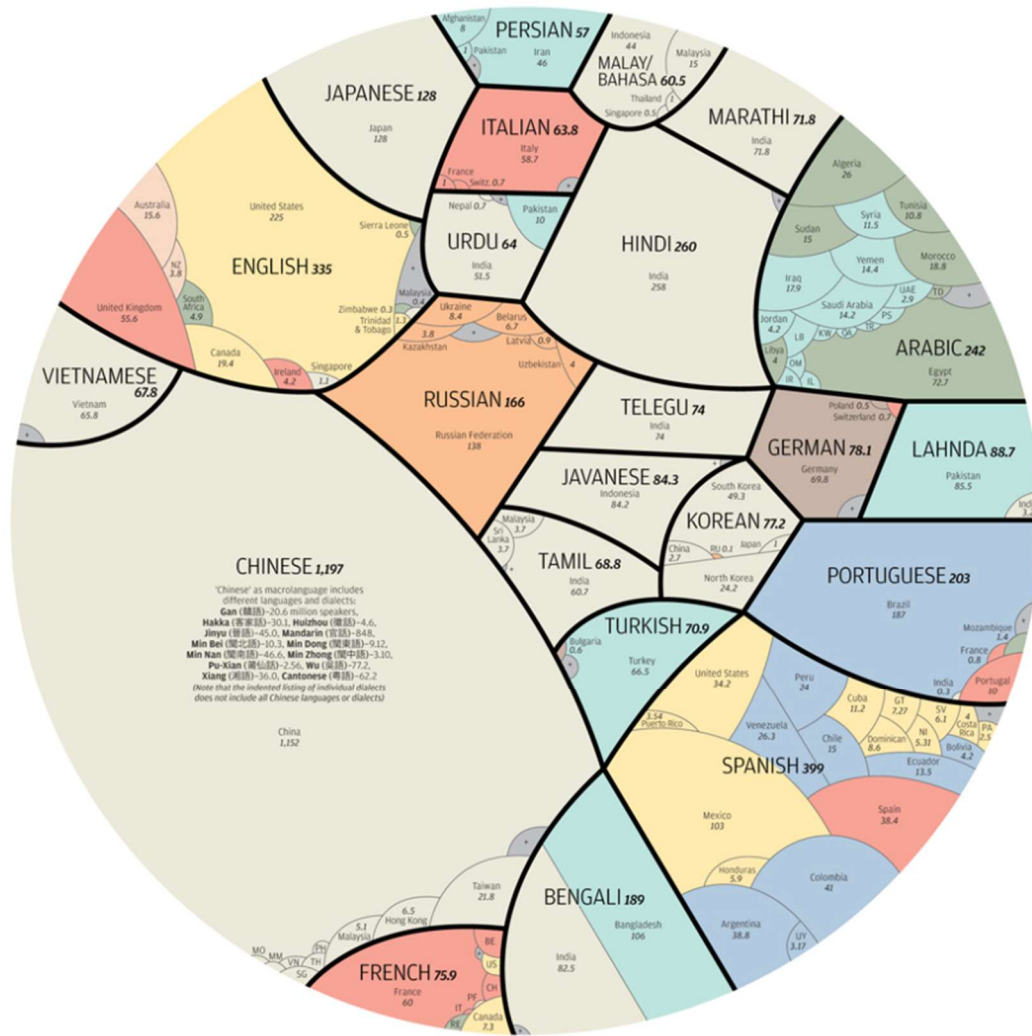
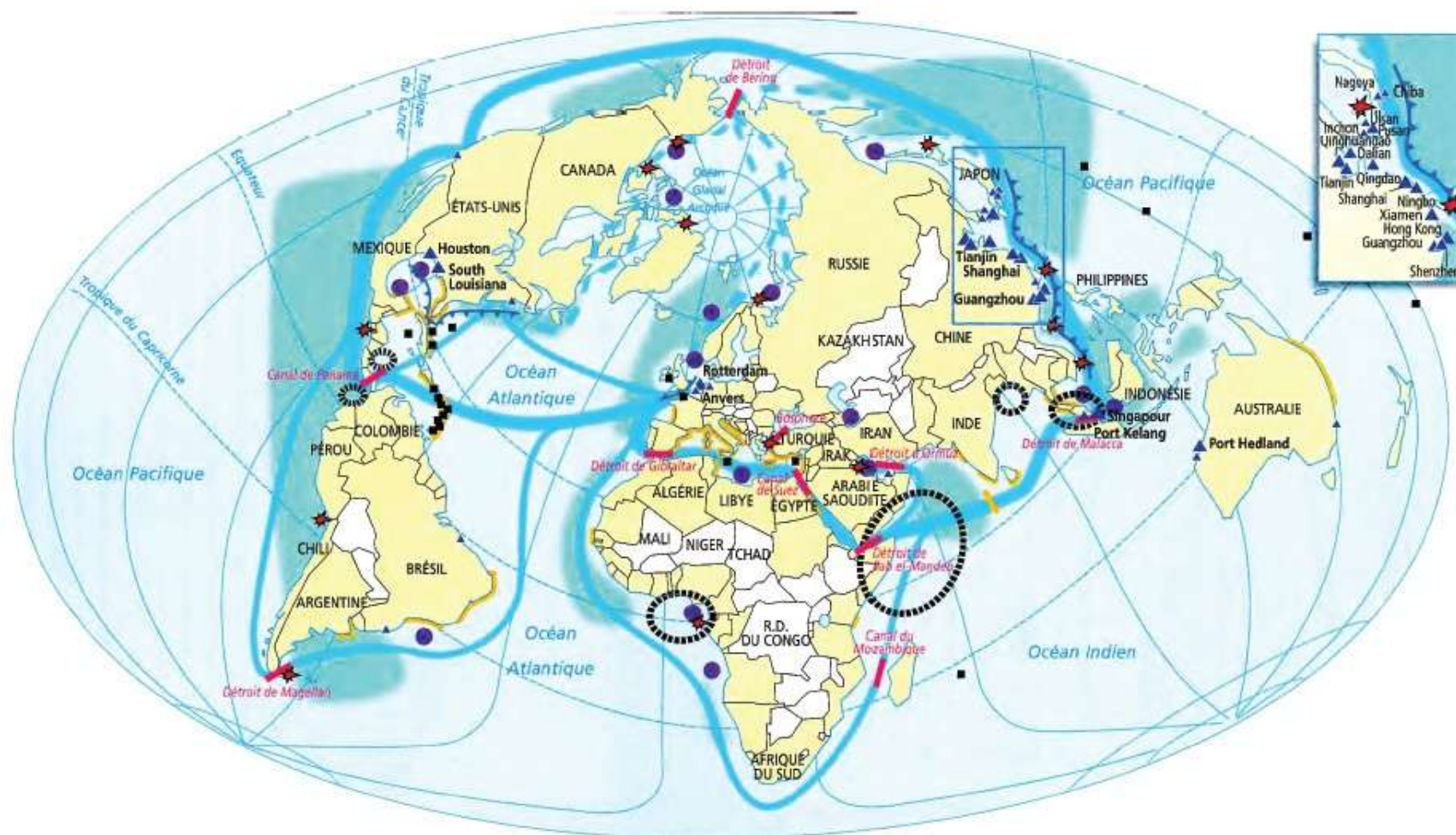


Figure:

L'espace maritime, un espace de transit



1. Une maritimisation des échanges mondiaux

Principaux ports
(trafic en millions de tonnes
de marchandises par an)

- ▲ plus de 200
- ▲ entre 120 et 200

▲ Principales façades maritimes

- Principales routes maritimes
- Autres routes maritimes
- Autres routes soumises à l'amélioration de la navigabilité
- Passages stratégiques (détroits ou canaux interocéaniques)

2. Des espaces maritimes aux potentialités valorisées

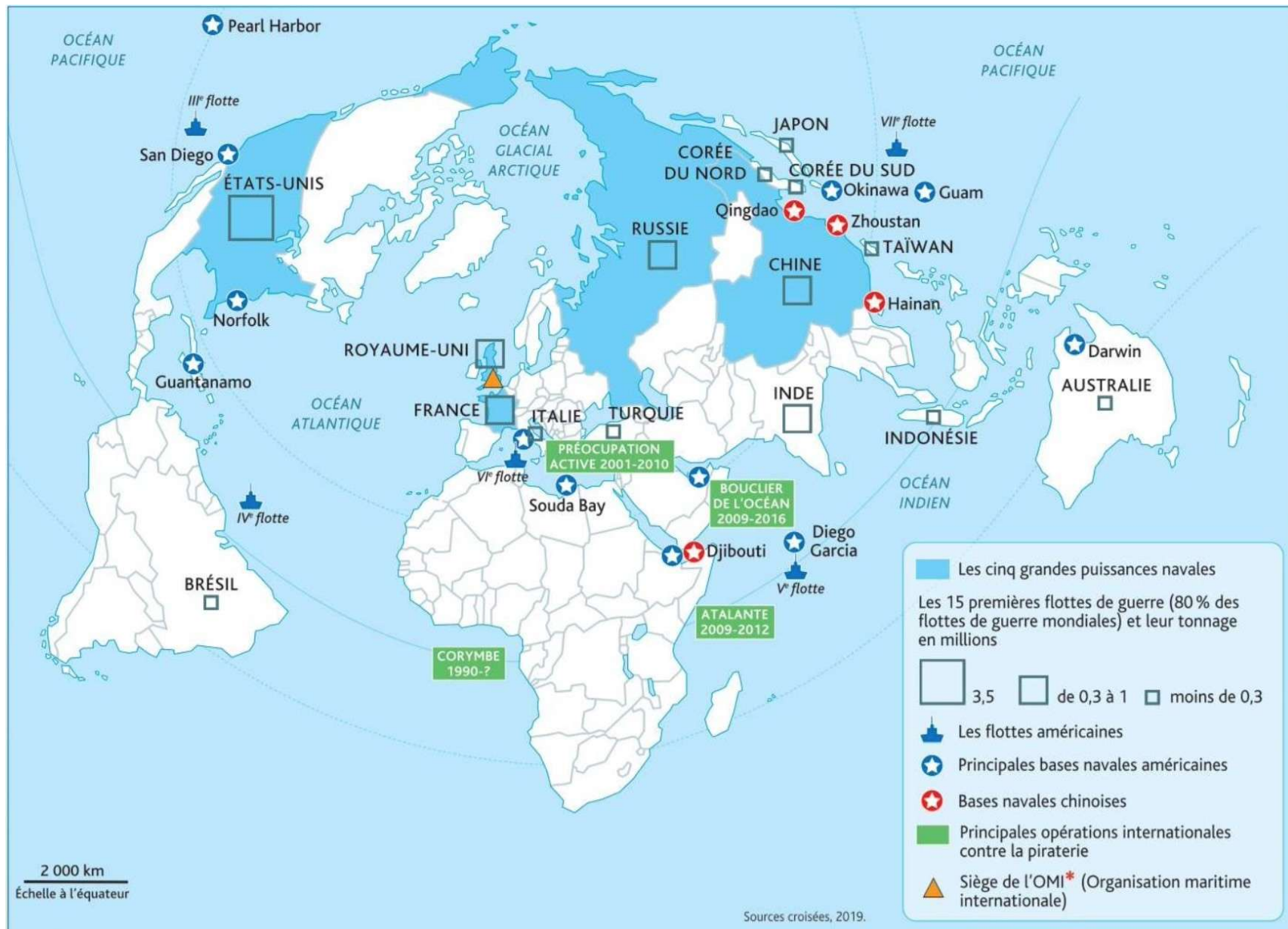
- Principales zones de pêche
- Gisements majeurs d'hydrocarbures offshore
- Paradis fiscaux offshore
- Principaux littoraux touristiques

3. Des tensions et des convoitises

- ★ Tensions liées aux frontières maritimes
- ⊙ Zones de piraterie
- États enclavés sans accès à la mer



Figure:



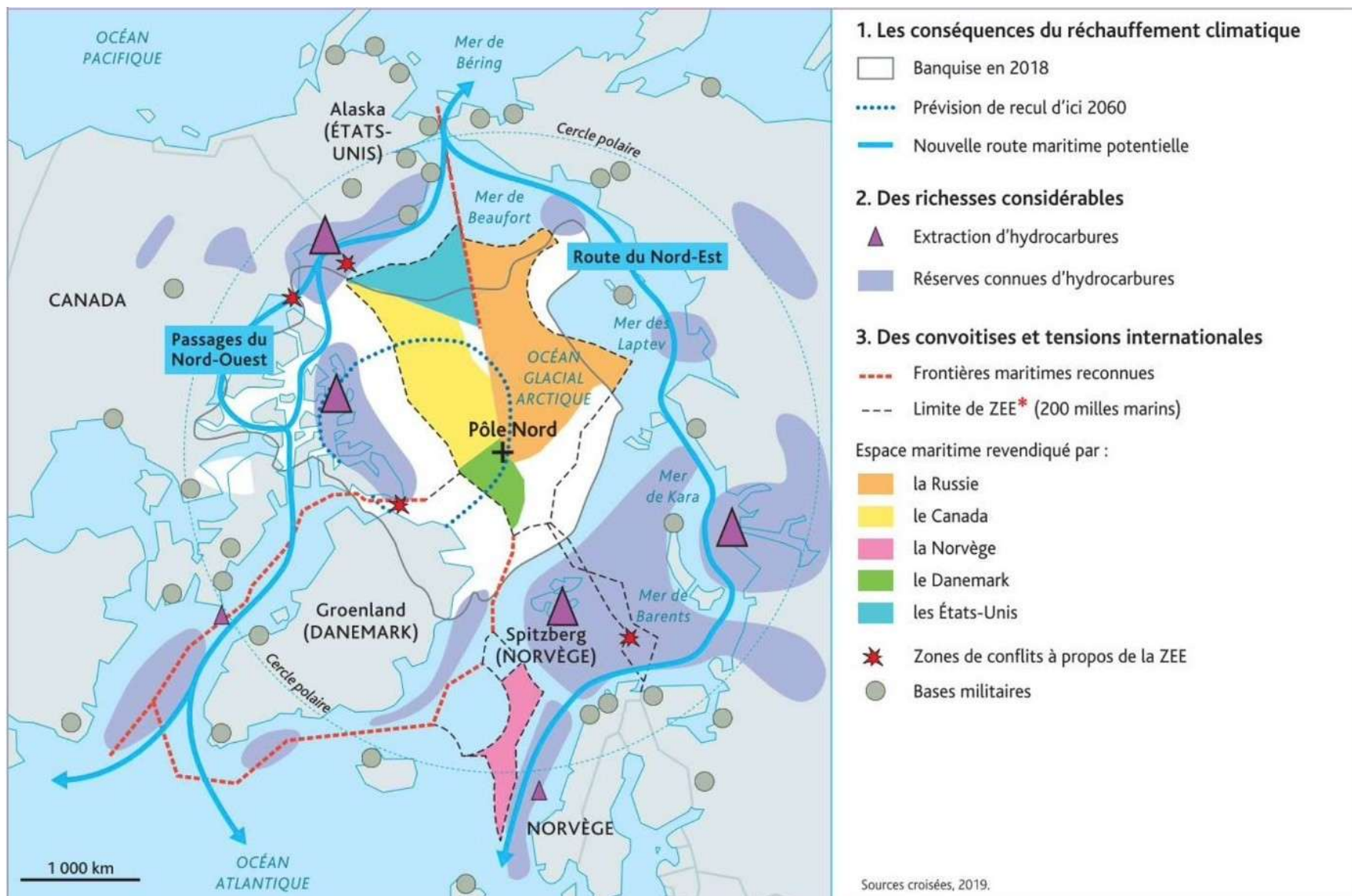
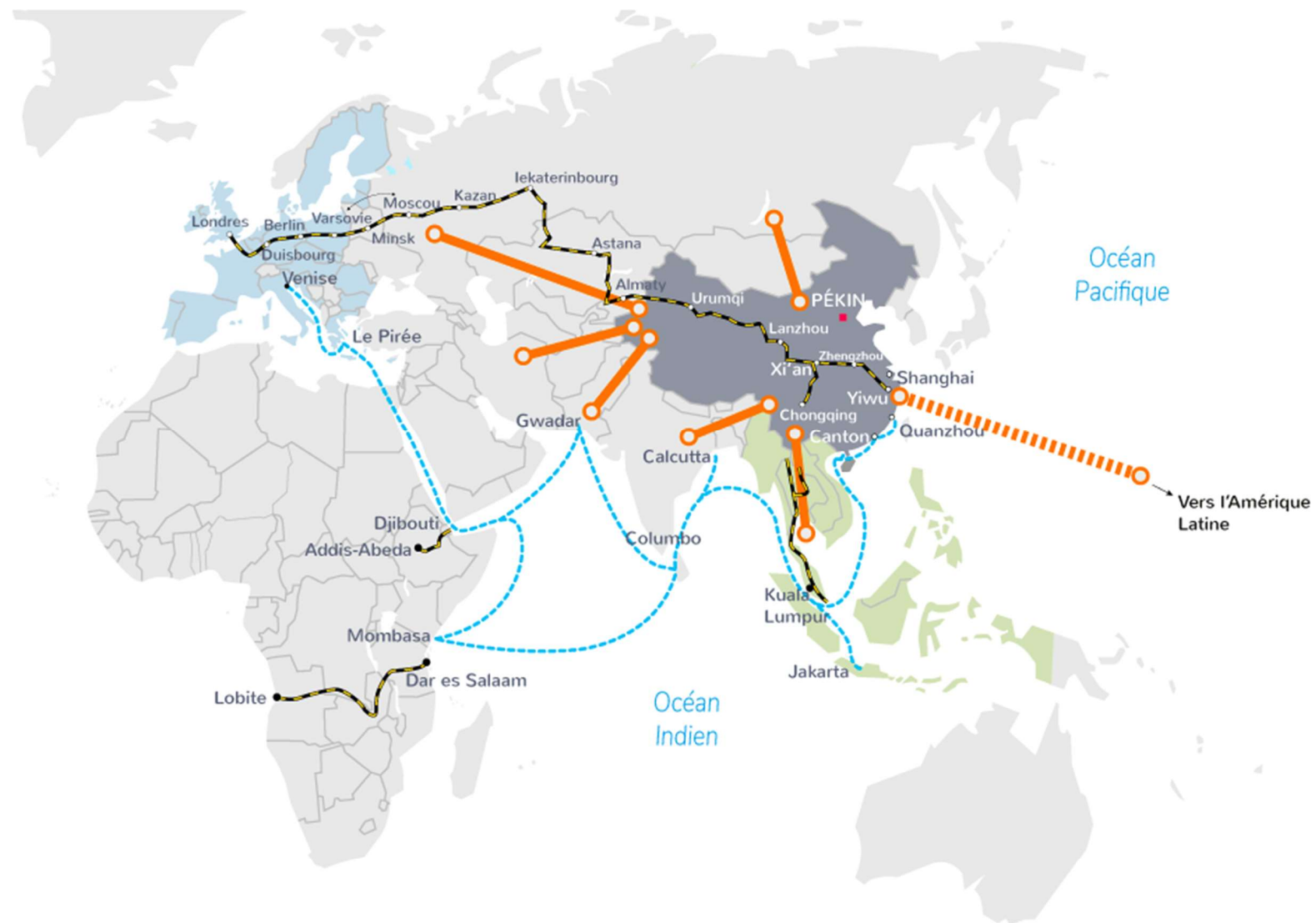


Figure:



- Nouvelles liaisons ferroviaires
- Nouvelles liaisons maritimes pour les routes de la soie
- Axes de développement pour One Belt, One Road



1. De nouvelles liaisons ferroviaires

- Jonction Yiwu-Londres (12 000 km en 18 jours)
- Autre ligne en projet
- ◆ Point de transbordement de marchandises (écartements de rails différents)

2. De nouvelles liaisons maritimes

- Routes de la soie maritimes du XXI^e siècle
- ⚓ Bases militaro-portuaires du « collier de perles »
- ⚓ Ports financés par la Chine

3. Axes de développement

- Corridors de développement du projet OBOR
- L'ASEAN (Association des nations de l'Asie du sud-est)
- L'Union européenne

4. L'Afrique, réservoir énergétique

- 32,2 Top 5 des investissements chinois (énergies et transports), en milliards de dollars